

Quechua

Los quechuas se definen como etnia a partir de su lengua, el quechua. Sus comunidades se localizan en la zona de Ollagüe y en el río San Pedro, un afluente del río Loa (en la región de Antofagasta). Esta región posee relaciones históricas con el Salar de Uyuni (Bolivia), y articulaciones económicas con la cuenca del río Loa y la costa Pacífica.

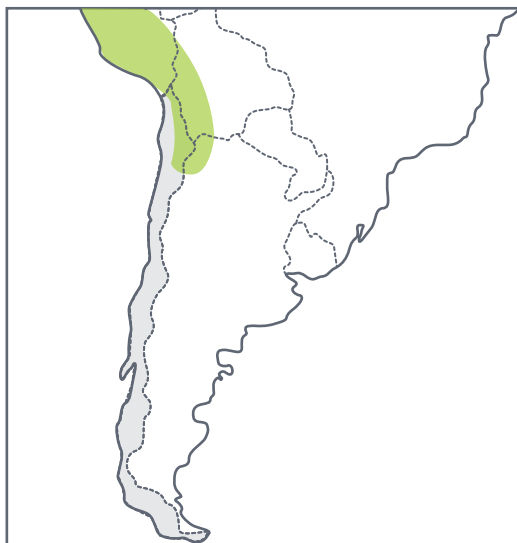
Además, se han constituido comunidades quechuas en el oasis de Mamiña, y los pueblos de Quipisca y Miñi Miñe, comuna de Pozo Almonte, (región de Tarapacá). Su economía se basa en la ganadería y agricultura, y hoy conservan como artesanía la alfarería y arte textil.



Ubicación Geográfica

Las primeras comunidades constituidas se localizan en Ollagüe y en el río San Pedro, afluente del río Loa en su curso superior, de la Región de Antofagasta.

Recientemente, personas y familias de oasis y quebradas de Tarapacá, como las de Mamiña, Quipisca y Miñe Miñe, que no necesariamente hablan la lengua vernácula, se han auto identificado como quechua en base al antecedente de que históricamente han vivido en esos lugares.



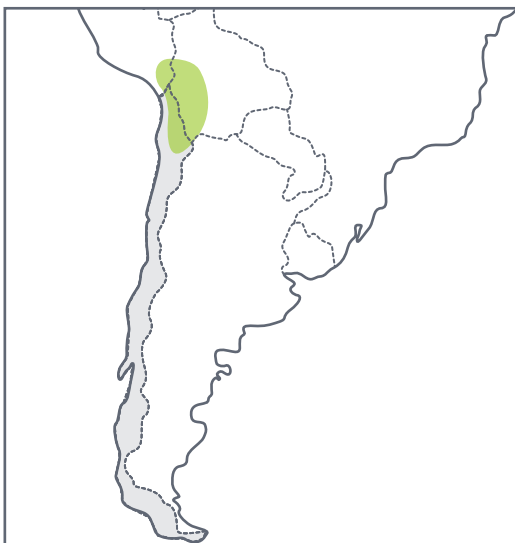
Aymara

Los Aymara son el segundo pueblo indígena más numeroso de Chile (después del mapuche), de acuerdo con las cifras oficiales, y son identificados en la actualidad por su lengua, su cultura andina y las tierras que habitan, en las regiones de Arica y Parinacota, Tarapacá y Antofagasta. Las comunidades aymaras ocupan el altiplano, extendiéndose por una inmensa zona que abarca los alrededores del lago Titicaca (Bolivia), el Norte Grande chileno y el noroeste argentino.

Entre las expresiones artísticas aymaras destaca el arte textil, que destaca por su excelencia técnica y fineza, principalmente destinado al vestuario y a piezas ceremoniales. La música y el baile son dos expresiones culturales muy importantes, mientras la platería de joyas y objetos de uso ritual es otra forma de arte en la que destaca este pueblo.



Ubicación Geográfica



Los pueblos aymara se hallan dispersos a lo largo de diferentes pisos ecológicos de una inmensa zona que comprende los alrededores del lago Titicaca, en el altiplano boliviano, el Norte Grande chileno y el noroeste argentino.

En Chile están ubicados en las regiones de Arica y Parinacota, Tarapacá y Antofagasta.



El pueblo chango es heredero de una tradición marítima costera de las regiones de Antofagasta, Atacama y Coquimbo.

Su símbolo más distintivo es la balsa de cuero de lobo que fue un diseño único en la historia de la navegación. Estaban adaptados para prosperar en una franja costera casi sin agua dulce y sin recursos vegetales ni animales terrestres; por lo tanto, no desarrollaron la agricultura ni la ganadería.

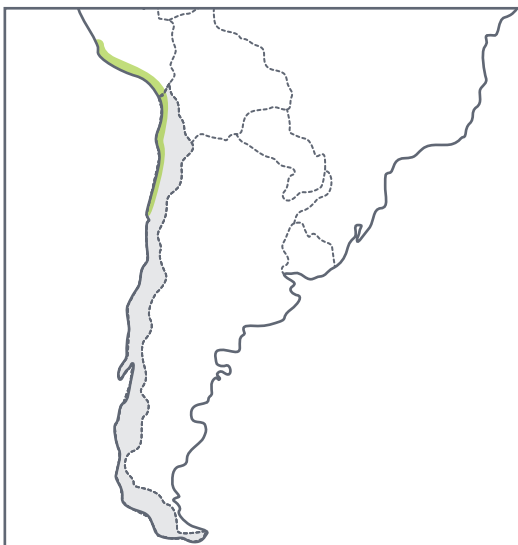
Los changos hoy reconocen al mar y la caleta como referentes clave de su identidad, en los cuales se ha

Changos

desarrollado la existencia de sus ancestros y la suya. El mar, además de los recursos que proporciona, tiene vida propia.

El pueblo chango fue reconocido formalmente como una etnia indígena chilena a partir de una ley promulgada el año 2020. Alrededor de 4 mil personas se reconocen como parte de esta etnia.

Ubicación Geográfica



Habitaron la costa del desierto de Atacama hasta Coquimbo y quizás más al sur. La costa del norte de Chile es una estrecha franja litoral flanqueada al este por la cordillera de la Costa y el desierto más absoluto y al oeste por el océano Pacífico, con la corriente de Humboldt.

Atacameños

Los Atacameños o Likan Antai ocupan valles, oasis y quebradas del Salar de Atacama y la cuenca alta del río Loa y su afluente, el río Salado, en las comunas de Calama y San Pedro de Atacama, ambas en la región de Antofagasta.

La lengua de los atacameños es el kunza. Muchos de sus miembros se autodenominan Likan-Antai, palabra que en kunza significa “habitantes del territorio”.

En el arte atacameño destaca la cerámica, la cestería, los textiles, la orfebrería, el baile y la música, y su economía tradicional es de base agroganadera.




Ubicación Geográfica



Las comunidades atacameñas habitan los oasis, valles y quebradas de las cuencas del salar de Atacama y del río Loa, ubicadas en la Región de Antofagasta en Chile.

Pequeñas poblaciones se encuentran también en el noroeste de Argentina, en la puna de Salta y Jujuy, y en el altiplano suroeste de Bolivia.

El clima de la región atacameña es desértico, de extrema aridez y gran oscilación térmica entre el día y la noche.



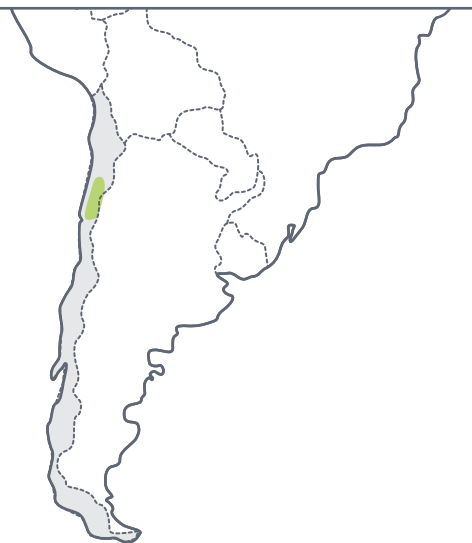
Kolla

Los collas actualmente ocupan parte del desierto de Atacama, algunas quebradas de la precordillera y el borde de la puna de las provincias de Copiapó y Chañaral (región de Atacama), aunque algunos de sus miembros viven en pueblos y ciudades.

Su economía tradicional se basa en la ganadería y en menor medida en la agricultura. Mientras, la artesanía textil con tejido a telar y a palillos, es una de las actividades artísticas que practican las mujeres collas, organizadas en torno a talleres o emprendimientos individuales.

Ubicación Geográfica

Las comunidades colla se localizan en la zona de Potrerillos, Inca de Oro, Quebrada de Paipote, San Miguel y San Andrés y en el río Jorquera, lugares que corresponde a las Comunas de Chañaral, Copiapó y Tierra Amarilla de la Región de Atacama. En estas zonas, los últimos pastores y algunos agricultores colla ocupan los fondos de quebradas y los campos de pastoreo de altura, pero la mayor parte de la población reside en zonas urbanas y, por tanto, no desarrollan actividades tradicionales.




Diaguitas

Los Diaguitas habitaron originalmente a ambos costados de la Cordillera de los Andes. En Chile, antes de la llegada de los españoles, ocuparon los valles del Norte Chico -Copiapó, Huasco, Elqui, Limarí-Choapa, en las regiones de Atacama y Coquimbo.

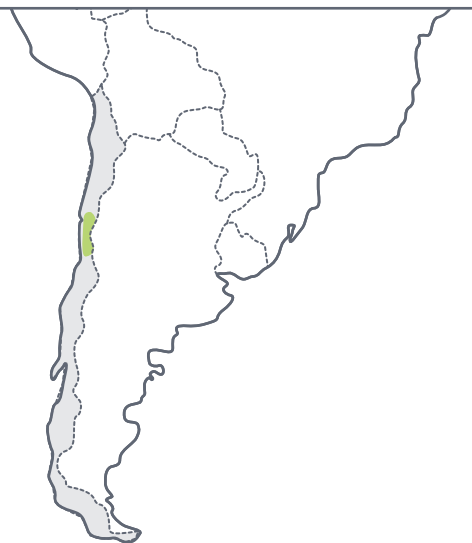
Es en el Valle del Huasco, específicamente en el río Tránsito, donde resurge el proceso de etnificación diaguita, cuya presencia determina el reconocimiento de los diaguitas en el año 2006, cuando se modifica la Ley Indígena N° 19.253, para incorporarlos como pueblo originario de Chile.

La alfarería (a través de cántaros y vajillas) y la producción textil son dos de sus prácticas artesanales tradicionales.




Ubicación Geográfica

Los actuales diaguita se localizan en el Norte Chico, en los valles del río Huasco y del río Choapa, donde han constituido sus comunidades indígenas teniendo como antecedente a los antiguos “pueblos de indios” del periodo colonial. La mayor parte de la población habita en la cuenca alta del río Huasco, particularmente en la zona del río Tránsito o Huasco Alto, de la Comuna de Alto del Carmen. Otras comunidades diaguita se localizan en Vallenar y Freirina o Huasco Bajo y más al sur, en Chalinga, en el valle del Choapa.



Rapa Nui



El 80% de la población se concentra en Hanga Roa, un poblado que es capital de la Isla y la provincia, y que cuenta con cinco caletas de pescadores (Hanga Piko, Hanga Roa Tai, Hanga Ho'onu o La Perouse, Hanga Nui y Hanga Te'e en Vaihu). El resto de la población se localiza en las zonas rurales de la isla.

Su economía se basa en la agricultura, complementada por productos marinos como pequeños moluscos, y peces como el atún. Poco antes del año 690 d.C. se dio origen a una arquitectura religiosa monumental en el sector costero, a través de los ahu, plataformas de piedra sobre las cuales se erigen los moai, ya sea en solitario o en filas de hasta quince.

La isla de Pascua o Rapa Nui se halla en medio del Océano Pacífico sur, a 3700 km de las costas americanas, aproximadamente, frente al puerto de la ciudad de Caldera. Es de origen volcánico y no posee cauces de agua permanente pero sí subterráneos. Antiguamente, tuvo una masa de bosques importantes, hoy presenta una sabana cubierta por matorrales y arbustos. Su fauna es escasa, todos los animales son introducidos salvo dos reptiles. Contrariamente, su mar presenta una rica diversidad. Su clima es subtropical con una temperatura media de 21°C.

Ubicación Geográfica





Es el pueblo originario más numeroso de Chile, representando un 78% de los que se identifican como indígenas. Las comunidades mapuches hoy se localizan desde el río Biobío y su afluente el río Queuco por el norte (región del Biobío), hasta Chiloé (región de Los Lagos), por el sur.

La cosmovisión mapuche es de gran riqueza y diversidad, y se relaciona con el ordenamiento del mundo, las formas de expresión material y simbólica que se expresa en los ritos, ceremonias y en la naturaleza.

Mapuche

El patrimonio cultural mapuche es muy vasto. En su forma inmaterial está constituido, entre otros aspectos, por la lengua mapudungún, por el conocimiento de la naturaleza y la relación entre los hombres, la oralidad, y las prácticas espirituales y de sanación, así como por prácticas y creencias religiosas.

Ubicación Geográfica


A la llegada de los españoles, habitaban gran parte del sur de Chile, dividiéndose en subgrupos según la zona geográfica. Los primeros investigadores reconocieron a los picunches, que poblaban desde el río Maule hasta los ríos Itata y Bío Bío; los araucanos, desde estos últimos hasta el Toltén; los pehuenches en la zona cordillerana, desde Chillán hasta Antuco, y los huilliches entre el río Toltén y el golfo de Corcovado, incluida la isla de Chiloé.



Kawésqar

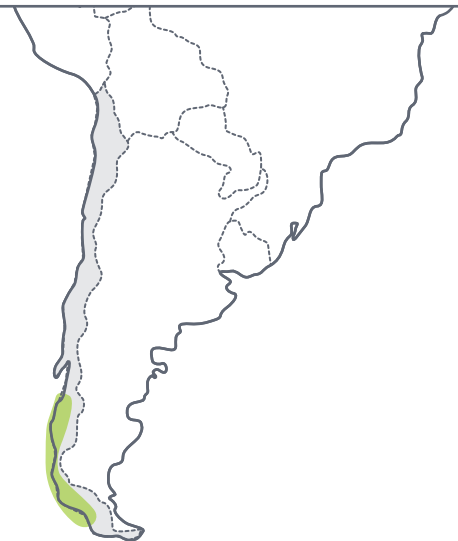
Se estima que los Kawésqar llegaron a los canales australes hace unos 6.000 años. Las teorías del poblamiento plantean que procedían del norte, y arribaron siguiendo la ruta de los canales desde Chiloé y cruzaron el istmo de Ofqui. También, podrían provenir desde el sur, teniendo su origen en las poblaciones cazadoras de la Patagonia Oriental, que se hicieron navegantes.


En su origen, fueron un grupo canoero, nómada, cazador y recolector, y se localizan en Puerto Edén y la ciudad de Punta Arenas, en la región de Magallanes y la Antártica Chilena.



Ubicación Geográfica

El territorio de los kawésqar abarcaba desde el norte del Golfo de Penas y llegaba por el sur hasta la costa occidental de Tierra del Fuego, aproximadamente, en la desembocadura del Canal Beagle en el Océano Pacífico, donde se intersecta con el área de dispersión del pueblo yagán. Esta zona corresponde a laberínticos archipiélagos australes, donde la cordillera es casi infranqueable y las islas prácticamente inabordables por su ausencia de playas y la densidad del bosque magallánico. Los canales, de unos 480 kilómetros de longitud, son casi todos de aguas tranquilas y navegables.





Selk'nam

Los selk'nam habitaban la Isla Grande de Tierra del Fuego, la cual se dividía en dos regiones: Párik, al norte del río Grande, caracterizada por sus praderas ventosas, y Hérsk, al sur del río, con bosques, montañas y lagos. Esta área tiene un clima severo, con veranos cortos y frescos e inviernos largos, húmedos y fríos.

Sin embargo, la isla poseía una abundante fauna, incluyendo mamíferos marinos y moluscos en la costa del Pacífico, y guanacos, zorros y roedores en la costa Atlántica. Además, contaba con diversas plantas comestibles y una amplia variedad de aves en toda la región.

Ubicación Geográfica

Los selk'nam habitaron la Isla Grande de Tierra del Fuego. Ella se dividía en Párik, la región de praderas ventosas al norte del río Grande y Hérsk, la zona boscosa, montañosa y lacustre al sur del mismo río. El clima en esta región es bastante inhóspito, de cortos y frescos veranos y largos, húmedos y fríos inviernos. Existiendo sin embargo una rica fauna: mamíferos marinos y moluscos en la costa del Pacífico y guanacos, zorros y roedores en la Atlántica. Además, diversas plantas comestibles y una gran variedad de aves estaban disponibles en toda la Isla.





Yaganes

Yámana o Yagán es el nombre que lleva el pueblo de canoeros más austral del mundo, que ocuparon las islas al sur de Tierra del Fuego, entre el canal Beagle y el Cabo de Hornos, cuyas últimas familias se asientan hoy en Villa Ukika y Bahía Mejillones, cerca de Puerto Williams, región de Magallanes.

Se caracterizan por ser pueblos nómades que desarrollan actividades de caza, pesca y recolección. La canoa fue central en su forma de vida, y se construía a partir de la corteza completa de un árbol, recortada y modelada como una góndola.


Ubicación Geográfica

Los yagán poblaron los archipiélagos del extremo sur americano, desde la Península de Brecknock hasta el Cabo de Hornos. Se les encontraba en la costa meridional de Isla Grande de Tierra del Fuego, en las costas del Canal Beagle y en las islas Hoste, Navarino, Picton y Wollaston.

Su hábitat estaba conformado por una geografía de archipiélagos. En esta latitud la vegetación se presenta densa hasta los 500 msnm, dificultando el desplazamiento.



Chonos



Se cuenta con muy poca información sobre los chonos. Ni siquiera se tiene certeza de que sean un solo grupo indígena. De cronistas, navegantes y misioneros se heredó un nombre común y breves descripciones de su forma de vida y de sus embarcaciones.

Se piensa que habrían tenido contactos con los huilliche de Chiloé y los kawéskar de más al sur, incluso algunos autores plantean que fueron una rama de estos últimos.

Se cree que eran alrededor de unos 1700 individuos, muchos de los cuales fueron apresados por las expediciones españolas que pasaron por sus costas para hacerlos esclavos y conducirlos a las minas del norte del país. Esto provocó su huida de las rutas marítimas.

Ubicación Geográfica

Habitaron entre los 43° y 48° latitud sur, en el territorio que conforma la Patagonia occidental insular. En los archipiélagos de Chiloé y en el conocido como de los Chonos, hasta la península de Taitao y el Golfo de Penas.

Estos archipiélagos, que forman un laberinto de islas, canales y fiordos, son los últimos retazos de la sumergida cordillera de la Costa. Son 1.047 islas cubiertas por una selva pluvial que dificulta el desplazamiento y donde las playas son escasas.

